




Bliv klogere på historien og naturen i din by

På Toftlundstierne er der motion og oplevelser for alle, uanset om du er stor eller lille, til bens eller på cykel. Stierne fører dig gennem hyggelige gader og smuk natur, forbi legepladser, udsigtspunkter og historiske steder.

Langs med Toftlundstierne er der opstillet skilte med fortællinger om de lokale natur- og kulturhistoriske værdier. Du kan bl.a. læse om den gang Toftlund udgjorde en tysk sikringsstilling under 1. verdenskrig. -Eller om Kleinbahnen, bakkeøer, Bomlærker og vandkunst i 5 etager.

På de 3 kort over stierne, er skiltene placering markeret med et tal, men du kan gå ruten i den rækkefølge som du vil. Alle stier starter og slutter ved Toftlund Hallerne.

God tur!



Det' både smart, sundt og ret sjovt!

På skiltene kan du scanne QR-koder med din mobiltelefon og læse meget mere om Toftlund by og natur.

Du kan gratis hente QR-kode-læsere på Android Market og App Store - eller blot bruge din telefons kamera.



På Toftlundstierne kan du via QR koder og din mobiltelefon få viden om historiens vingesus og den smukke natur langs de afmærkede stier i kommunen. Læs mere på www.toftlundstier.dk

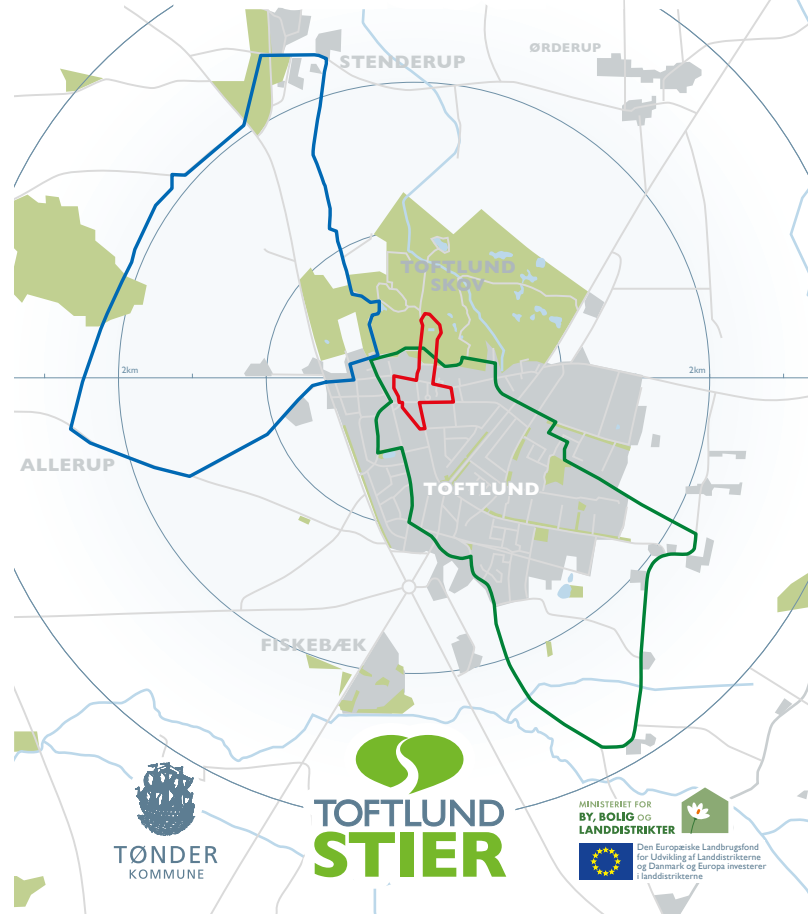


TØNDER KOMMUNE



Den Europæiske Landbrugsfond for Udvikling af Landdistrikterne og Danmark og Europa investerer i landdistrikterne

Velkommen på Toftlundstierne



Den Europæiske Landbrugsfond for Udvikling af Landdistrikterne og Danmark og Europa investerer i landdistrikterne

TOFTLUNDSTIER
2
KM
BY-STIEN



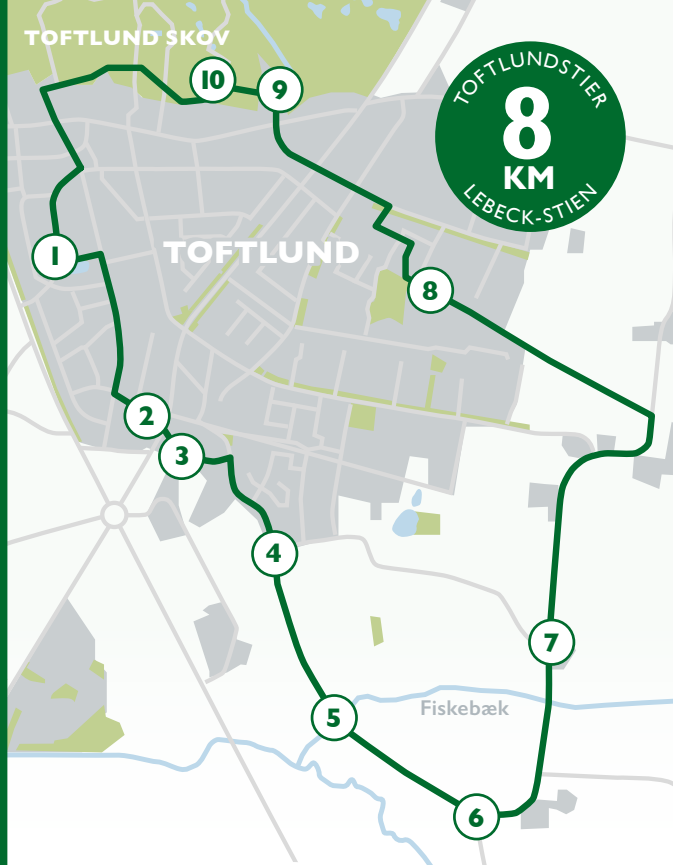
BY-STIEN

Ruten går fra Toftlund Hallerne igennem den centrale del af Toftlund by og via lystskoven tilbage til hallerne.

På turen kan du læse om nogle af de historier der gemmer sig bag Toftlunds gamle bygninger.

TOFTLUND SKOV

TOFTLUNDSTIER
8
KM
LEBECK-STIEN



LEBECK-STIEN

Ruten løber fra Toftlund Hallerne syd om byen og via lystskoven tilbage til hallerne. På ruten kan du blandt andet gå på en mere end tusind år gammel vej og opleve naturen i området syd for byen.

TOFTLUNDSTIER
8
KM
ALLERUP-STENDERUP-STIEN



ALLERUP-STENDERUP-STIEN

Ruten løber via den gamle banedæmning til Stenderup og videre igennem Allerup-krat. På turen kan du blandt andet opleve over 100 år gammel pigtråd og en flankeringsbunker som hører til sikringsstilling nord.