





Signatur:

Skærbæk-Brøns

-  Dobbeltrettet cykelsti
-  Enkeltrettet cykelsti
-  Vej
-  Øvrige veje

TØNDER KOMMUNE, COWI, KMS © 2008

Anbefalede skoleruter

Det anbefales af Team Vej & Trafik at skolebørnene benytter de anbefalede skoleruter. De anbefalede skoleruter følger veje med cykelsti /- bane eller mindre befærdede veje.

Det anbefales at forældre træner ruten mellem skole og hjem med barnet.

- Elever i 1.-3. klasse der har længere 2,5 km til skole er transportberettiget
- Elever i 4.-6. klasse der har længere 6,0 km til skole er transportberettiget
- Elever i 7.-9. klasse der har længere 7,0 km til skole er transportberettiget
- Elever i 10. klasse der har længere 9,0 km til skole er transportberettiget


Kortet indeholder data af forskellig nøjagtighed og er derfor kun til oversigtsbrug. Kortet kan ikke anvendes ved skelstridigheder. Der tages forbehold for kortets ajourføringsstatus.

Teknik og Miljø

Sagsbehandler: Anders Hørkjær Pedersen

Journalnummer: -----

Udskrevet den: 6. juni 2011



Tønder

1 : 30.000